

Город Тобольск

WWW.TOBOLSK.INFO

АВГУСТ 2014

Футбол. 1964 год.

16+

Под флагом добра!

№ 8 (85) август 2014

Журнал «Град Тобольск»

УЧРЕДИТЕЛЬ: КОМПАНИЯ
СОДЕЙСТВИЕ

ИЗДАТЕЛЬ: ИП ЖМУРОВА И.Ю.

Главный редактор И.Ю. Жмурова

Общественный редакционный совет
журнала «Град Тобольск»

Бонифатьева Галина Трофимовна
Почетный гражданин Тобольска,
заслуженный работник культуры России

Здановский Сергей Александрович
Заместитель директора Тобольского
историко-архитектурного
музея-заповедника

Коклягина Татьяна Юрьевна
Директор Государственного архива
г. Тобольска

Надточий Юрий Сергеевич
Член Союза писателей России

Нескоров Алексей Васильевич
Краевед, историк

Панишев Евгений Александрович
Кандидат исторических наук,
доцент кафедры сервиса и туризма

Платонова Идея Федоровна
Кандидат филологических наук

Солодова Татьяна Ильинична
Публицист, автор
литературно-краеведческих книг

Федоренко Владимир Афонасьевич
Председатель комитета по культуре
и туризму администрации г. Тобольска

Дизайн и верстка Ирина Азисова

Фотографии Александр Лобацев,
Елена Дмитриева

Корректор Юлия Рыскина

Адрес издателя: г. Тобольск,
ул. Октябрьская, 48



Адрес учредителя, редакции:
г. Тобольск, ул. Октябрьская, 48
e-mail: delo-tob@yandex.ru

Служба рекламы:
(3456) 24-66-77, 22-68-41

Елена Ключникова
8-919-951-88-99, 8-902-850-23-33

Содержание

- 4** Люди. События. Факты.
- 8** Откровенный разговор
Леонид Девятнин:
«Не люблю лить елей»
- 10** Юбилей
Хранители истории
- 12** Дата
Тобольск в годы
Первой мировой войны
- 16** Под флагом добра!
В единстве - сила
- 19** Экспедиция
На пути к исторической разгадке
- 24** Наша биография
Бойцы ударного отряда
- 26** Предприятия Тобольска
Строители «Арарата»
- 29** Твои люди, Тобольск
Турниры Арангуловых
- 38** Барышни Тобольска
Рукотворная сказка
- 39** Нам пишут
Пока жива память
- 41** Добро пожаловать!
- 42** Историческая загадка



По вопросам распространения журнала обращаться по телефону: 8-902-850-23-33

Свидетельство о регистрации СМИ ПИ N TU72-00761 от 07.12.2012 г. выдано Управлением Федеральной службы по надзору в сфере связи, информационных технологий и массовых коммуникаций по Тюменской области, Ханты-Мансийскому автономному округу-Югре и Ямало-Ненецкому автономному округу. Редакция не несет ответственности за достоверность информации, содержащейся в рекламных объявлениях. Рукописи не рецензируются и не возвращаются. Перепечатка любых материалов только с письменного разрешения редакции.

Отпечатано в типографии: ОАО «Тюменский издательский дом», Тираж 2000. Дата выхода в печать: 07.08.2014. Цена свободная

Адресная рассылка:


Правительство Тюменской области, Тюменская областная Дума, Тюменская городская Дума, Дума и правительство ХМАО, Государственная Дума и администрация ЯНАО, администрации городов Тюменской области: Заводоуковска, Нижневартовска, Нового Уренгоя, Ханты-Мансийска, Сургуля, Салехарда, Белоярского, Когалыма, Лангепаса, Лянтора, Мегиона, Нефтеюганска, Радужного, Советского, Урая, Губкинского, Муравленко, Надма, Ноябрьска, Ишима, 97 ведущих предприятий Тюменской области, города: Екатеринбург, Москва, Самара, Санкт-Петербург, Новосибирск, Омск, Курган, администрация г. Тобольска, Тобольская городская дума и 263 предприятия города Тобольска.

Редакция журнала «Град Тобольск» выражает благодарность депутату Тюменской областной Думы Владимиру Яковлевичу Майеру за помощь в издании открыток «Тобольск спортивный».

На пути к исторической разгадке

В предыдущем номере журнала «Град Тобольск» (№ 6/84) была опубликована статья Анатолия Кондаурова об экспедиции в по-

исках могилы Ермака. Анатолий Алексеевич принес в редакцию репортаж о том, как идут поиски.



1 июля 2014 года.

...Археолога Александра Адамова Голосподь Бог ростом не обидел. Размахистым шагом он быстро прошел вдоль слабо выраженной гривы с юга на север. Так где искать? Надпойменную террасу Иртыш пощадил. «Землерой» по каким-то своим гидрологическим причинам отвернул от правого берега, унося свои беспокойные воды далеко на запад.

Александр потоптался на месте, обозревая местность. Отсюда, с этой точки – севернее хорошо просматривалось древнее Бегишевское кладбище и окраины села; западнее, в 500-х метрах, поле, где стояли летние юрты Бегишевские.

Если наложить современные фотоснимки местности, полученные из космоса, с листом № 11 из атласа Тобольской губернии 1806 года, «сочиненной» губернским землемером класса 8-го Филимоновым, копать надо здесь, в 800-х метрах от южного Истока, вытекающего из озера Долговского.

Но вот есть еще существенная нестыковка: по утверждению летописцев, погребен был Ермак «при кладбище Бегишевских юрт под кудрявую сосну», а татары объявляют, что сосна уже давно повалилась, и на том месте нынче пашня, да, однако, есть примета – посохший кедр, а могила – де находится в 10 саженьях от него.

Но что же означало это – «при кладбище», если оно находится более чем в двух километрах?

Теперь же, спустя 429 лет, нет здесь ни посохшего кедра, ни пашни – ровное поле,

поросшее разнотравьем, особо выделяется здесь таволга-лабазник, по-народному, покосный чай.

Гривка-то невелика, надо начинать.

Отряд, состоящий из студентов Тобольской педакадемии и добровольцев из различных городов России численностью 30 человек, с энтузиазмом принялся за дело.

После снятия поверхностного слоя и его зачистки в одном из раскопов появились первые фрагменты средневековой керамики, но пятен, похожих на могильную яму, пока обнаружено не было.

9 июля.

Наконец, на материковом грунте проступило темное пятно 2,2 x 0,8 м. Что это? Неужели оно – захоронение легендарного Ермака?

С нескрываемым волнением археолог аккуратно делает несколько срезов с противоположных краев находки. Нет, лопата через 10-15 сантиметров наталкивается на материковый слой. Это – неглубокая ниша, заполненная поверхностным грун-

том! Первое разочарование. В остальных раскопах – чисто.

Мы еще и еще раз рассматриваем Филимоновскую карту. К нам присоединяются ребята, не впервой знакомые с археологией. Сергей Иванов (у него и палатка своя, здесь, в лагере) предлагает провести промеры, взяв за отправные точки Бегишевское кладбище и место стояния летних юрт в строгом соответствии с масштабом.

Боже мой! Кажется, что-то новое: визирки (измерительные инструменты) пересеклись в одной точке! Получается, поиски нужно вести в 700 метрах южнее первоначальных раскопов!

20 июля.

Работа на прежнем участке продолжается, и готовятся новые – для исследования.

Такова археология – непредсказуемая, чрезвычайно трудная, кропотливая, неспешная «история, вооруженная лопатой».

Анатолий Кондауров

