

А. А. Адамов

## ЖИЛИЩА ПОСЕЛЕНИЯ БОРОВОЕ-1

В Новосибирском Приобье исследован ряд памятников начала II тыс. н. э. Материалы раскопок поселения Ордынское-5, где вскрыто наземное жилище, опубликованы [Романцова. 1972. С. 60 — 65]. В 1985 г. автором проведены работы на поселении Боровое-1 и получены данные, позволяющие судить еще об одном типе конструкций жилищ начала II тыс. н. э.

Поселение расположено в Тогучинском районе, Новосибирской области, в пойме левого берега р. Ини, в 2,5 км к ЮЗ от с. Боровое, на четырехугольном плоском холме высотой до 8 м, возвышающемся над поймой. Памятник был открыт В. И. Молодиным, в 1970 г. определившим его как городище [Троицкая, Молодин, Соболев. 1980. С. 114], однако отсутствие оборонительных сооружений позволяет считать памятник все же поселением.

Поселение насчитывало 25 земляночных западин (рис. 1). Из них четыре пары были соединены хорошо различимыми переходами, и в одном случае были соединены между собой три западины. Раскоп площадью 165 кв. м был заложен у юго-западного края останца и захватывал три хорошо видимые земляночные западины. Две из них были соединены нешироким проходом, третья имела выход. Культурный слой в раскопе представлен черным и темно-коричневым суглинком мощностью до 70 см. Материк — ярко-желтый суглинок. Находок немного: это фрагменты керамики и обломки костей.

В раскопе выявлено три котлована от жилищ (рис. 2).

Жилище № 1. Котлован ромбовидной формы размером 5,16 × 5,3 м, углублен в материк от 10 до 33 см. Заполнен мешаным суглинком черного, темно-коричневого и желтого цветов. В центре котлована прослежен очаг открытого типа размером 51 × 57 см и мощностью 15 см. С северо-восточной стороны котлована прослежен выход шириной 84 и длиной 114 см. В жилище рядом с очагом выявлена ямка размером 22 × 38 см и глубиной 25 см. Из находок нужно отметить два скопления фрагментов керамики от одного сосуда и каменное точило.

Жилище № 2. Котлован подквадратной формы размером  $4,84 \times 5,10$  м, глубиной от уровня материка от 11 до 35 см. В центре жилища прослежен очаг открытого типа диаметром 40 см и

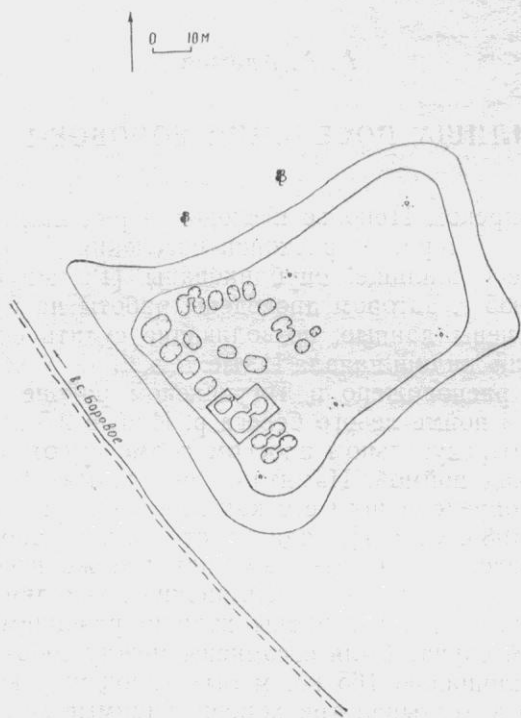


Рис. 1. План поселения Боровое-1

толщиной 8 см, над прокалом выявлен слой пепла толщиной до 6 см. Жилище имело выход с северо-восточной стороны. Его ширина 64 см. На дне котлована в западной части прослежен слой пепла толщиной 5—10 см, в нем обнаружены фрагменты сосуда. В южном углу жилища была яма диаметром 27 см и глубиной 24 см. Как и жилище № 1, котлован заполнял мешаный суглинок.

Жилище № 3. Котлован квадратной формы, размером  $3,92 \times 4$  м, углублен в материк от 20 до 36 см. В центре очаг открытого типа размером  $42 \times 57$  см и мощностью 8 см. В юго-западной стенке котлована прослежен выход шириной до 1 м и длиной 1,15 м. Ям в жилище не выявлено. В центре, почти над очагом, находился сосуд в обломках. В заполнении котлована обнаруже-

ны остатки сгоревших жердей, по всей видимости, от перекрытия жилища. Прослеживаются продольные и поперечные жерди. Среди жердей лежали фрагмент берестяного полотнища и кусок коры.

Работы на поселении Боровое-1 позволили судить о конструкции жилищ. Жилища были однокамерными, а видимый до раскопок переход из одной западины в другую был образован расположенными близко друг к другу выходами из жилищ 1 и 3. Учитывая правильные геометрические формы котлованов, отсутствие столбовых ям как в котлованах, так и рядом с ними, мы мо-

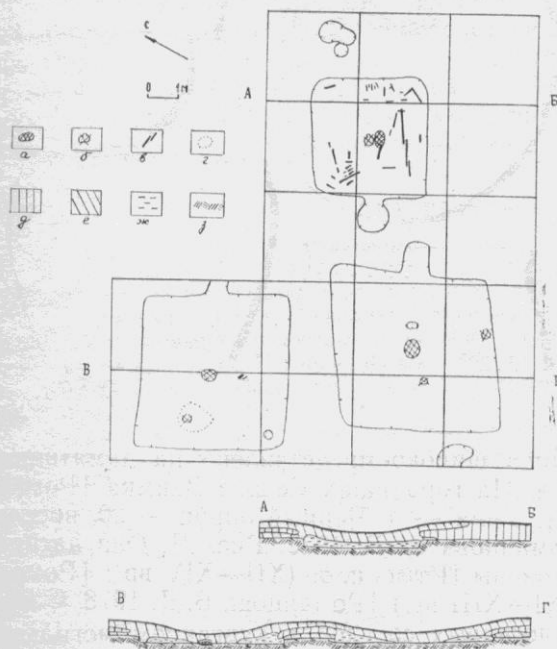
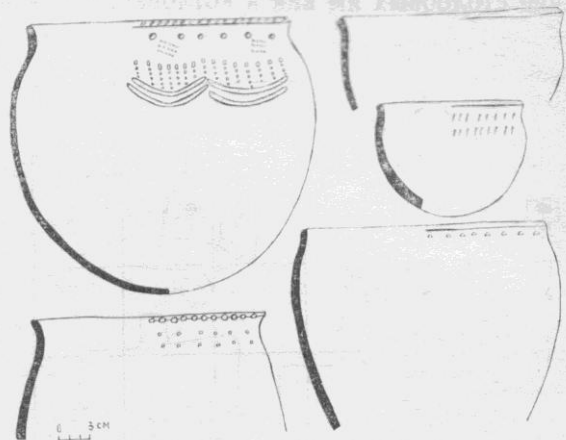


Рис. 2. План раскопа на поселении Боровое-1: а — прокол, б — обломки сосуда, в — горелые жерди, г — пепел, д — черный суглинок, е — темно-коричневый суглинок, ж — мешаный суглинок, з — желтый суглинок

жем реконструировать раскопанные жилища как срубные. Под основание постройки выкапывался неглубокий котлован, в который впускался сруб. В одной из стенок делался неширокий выход. Сеней, по всей видимости, не было. Крыша могла быть, как двускатной из жердей, перекрытых берестой, корой и присыпанной землей с оставлением дымового отверстия, так и конической, как у срубных жилищ алтайцев [Попов А. А., 1961. Табл. 11, 2; 12, 4].

Датировать поселение можно только на основании анализа керамического комплекса. Всего найдены фрагменты керамики не менее чем от 9 сосудов. Сосуды круглодонные с выраженной шейкой и отогнутым наружу венчиком. Орнамент представлен ямочными вдавлениями, гребенчатым штампом, оттисками палочки, прореченными линиями, причем пять сосудов имеют только орнамент по венчику и ямочные вдавления по шейке, остальные сосуды украшены не более чем на одну треть.

Рис. 3. Керамика поселения Боровое-1



Аналогичная керамика широко представлена на памятниках Новосибирского Приобья. На городищах Седова Заимка [Романцова В. Д. 1978. Рис. 2], Умна — 4, Черный борок — 20, поселении Ордынское — 5 [Романцова В. Д. 1972. Рис. 2]. Она датировалась в пределах I половины II тыс. н. э. (XII—XIV вв.) [Романцова В. Д. 1972, с. 64] (XI—XIII вв.) [Романцова В. Д. 1978. С. 90].

После находок аналогичных сосудов в курганном могильнике Березовый остров-1 можно уточнить датировку этих памятников в пределах X—XII вв и объяснить появление подобной керамики, не связанной с местными традициями, продвижением сюда в X в. носителей сросткинской культуры (Троицкая Т. Н., Адамов А. А.), поскольку керамика, близкая нашей, встречается во многих сросткинских могильниках: Бобровском [Арсланова Ф. Х. 1980. Рис. 3], Ближних Елбанах [Грязнов М. П. 1956. Табл. VI, 4; VII, 7], Камышинке [Арсланова Ф. Х. 1972], Зевакинском могильнике [Арсланова Ф. Х. 1972], Грязново [Могильников В. А., Неверов С. В., Уманский А. П., Шемякина А. С. 1980. Рис. 4, 11],

Ине [Уманский А. П. 1970], Гилево [Могильников В. А. 1981. Рис. 26, 53].

Определяя памятники X—XII вв. Новосибирского Приобья как сrostкинские, можно отметить, что сrostкинское население владело рядом строительных приемов в возведении жилищ. Это исследованные на поселении Боровое-1 четырехугольные срубные жилища, слегка углубленные в землю. О довольно широком распространении у сrostкинцев срубной техники говорят погребальные сооружения [Савинов Д. Г. 1984. С. 117]. Другой тип жилища это наземные постройки, присыпанные землей. В Новосибирском Приобье это поселение Ордынское-5 (Романцова В. Д. 1972), а на Кузбассе — поселение у г. Гурьевска [Елькин М. Г. 1974].

Интересно расположение поселений. Поселение Боровое-1 находится в пойме р. Ини непосредственно у воды, поселение Ордынское-5 — в сосновом лесу на значительном удалении от надпойменной террасы. Возможно, что срубные жилища были летниками, а наземные постройки, утепленные землей, — зимниками, как это было у якутов [Зыков Ф. М. 1986. С. 78].

#### ЛИТЕРАТУРА

Арсланова Ф. Х. Курганы с трупосожжением в Верхнем Прииртышье //Поиски и раскопки в Казахстане. Алма-Ата. 1972.

Арсланова Ф. Х. Керамика раннесредневековых курганов Казахского Прииртышья//Средневековые древности евразийских степей. М. 1980.

Грязнов М. П. История древних племен Верхней Оби. МИА. 1956. № 48.

Елькин М. Г. Поселение позднего железного века у г. Гурьевска. ИЛАИ. 1974. Вып. 5.

Зыков Ф. М. Поселения, жилища и хозяйственные постройки якутов (XIX—начало XX вв.): Историко-этнографическое исследование. Новосибирск. 1986.

Могильников В. А. Кимаки. Сrostкинская культура//Степи Евразии в эпоху средневековья. М. 1981.

Могильников В. А., Неверов С. В., Уманский А. П., Шемякина А. С. Курганы у деревни Грязново//Древняя история Алтая. Барнаул. 1980.

Попов А. А. Жилище//Историко-этнографический атлас Сибири. М.—Л. 1961.

Романцова В. Д. Жилища поселения Ордынское-5//ИТ НГПИ, Новосибирск. 1972. Вып. 38.

Романцова В. Д. Городище Седова Заимка//Этнокультурные явления в Западной Сибири. Томск. 1978.

Савинов Д. Г. Народы Южной Сибири в древнетюркскую эпоху. Л. 1984.

Троицкая Т. Н., Молодин В. И., Соболев В. И. Археологическая карта Новосибирской области. Новосибирск. 1980.

Троицкая Т. Н., Адамов А. А. Смена археологических культур в Новосибирском Приобье на рубеже I и II тыс. н. э. (в печати).

Уманский А. П. Археологические памятники у с. Иня//Известия Алтайского отделения Географического общества СССР. 1970. Вып. 11.