

# **ПАМЯТНИКИ НОВОСИБИРСКОЙ ОБЛАСТИ**

**ПАМЯТНИКИ  
АРХЕОЛОГИИ**



**ПАМЯТНИКИ  
ИСТОРИИ**



**ПАМЯТНИКИ  
АРХИТЕКТУРЫ**

НОВОСИБИРСКОЕ  
КНИЖНОЕ ИЗДАТЕЛЬСТВО  
1989

История края, области, города или села раскрывается через памятники археологии, истории и архитектуры. Чтобы любить Родину, надо знать ее историю, уметь ценить и понимать красоту, созданную нашими предками...

Самый древний период в жизни человечества — каменный век, или палеолит. Очень долго археологи не могли обнаружить следы пребывания древних людей на территории Новосибирской области. И вот уже выявлено 4 палеолитических памятника: Волчья Грива, Ново-Тартасская, Венгерovo-5, Елбань-3. Они помогают воссоздать страницы древней истории края.

О хозяйственном освоении территории Новосибирской области в XVII в., о революционном движении в крае, об установлении Советской власти и т. д. рассказывают памятники истории. Заселение области началось с северо-востока, когда в 1684 году у впадения р. Уртам в Обь был построен Уртамский острог. Именно вокруг острогов возникают в Сибири и первые русские деревни. Историко-революционные памятники напоминают нам о пребывании в Новосибирске В. И. Ленина по пути его следования в ссылку, о деятельности Обской группы РСДРП и т. д. Особый интерес представляет дом-музей В. В. Куйбышева в городе его имени...

Культурное наследие прошлого отражено в памятниках архитектуры. Это и деревянное зодчество, и церкви, и образцы архитектуры 20—30-х годов.

П 0501000000—074 78—89  
М143(03)—89

ISBN 5—7620—0078—8

© Новосибирское книжное  
издательство, 1989.

## Городища чатских татар в Новосибирском Приобье

Как известно, основными источниками изучения древней и средневековой истории Сибири являются археологические памятники. С конца XVI—XVII вв. н. э. появляются новые материалы — русские письменные свидетельства об истории народов Сибири. Сопоставление вещественных и письменных источников позволяет определить этническую принадлежность конкретных археологических памятников. Затем путем ретроспективного метода решаются и дискуссионные вопросы этнической принадлежности археологических культур более раннего времени.

Вследствие этого исследования позднесредневековых археологических материалов имеют большое значение для реконструкции истории народов Сибири. К кругу таких памятников относятся и два городища из Новосибирского Приобья: Черный Борок—20 и Щелганушка-1.

Городище **Черный Борок—20** расположено в Кольванском районе Новосибирской области, в урочище Черный Борок, на его северо-восточной окраине, на 10-метровой надпойменной террасе левого берега р. Оби (в 8 км выше по Оби находится районный поселок Кольвань). Памятник состоит из двух частей (рис. 9.1). Южная часть *А* укреплена рвом шириной до 10 м и глубиной до 5 м, причем ров идет и по склону террасы, а также внутренним валом шириной до 4 м и высотой до 50 см. Вал прерывают семь выступающих бастионов и въезд с западной стороны. Поверхность части *А* покрыта поваленными бурей деревьями и сильно поросла молодняком, поэтому здесь трудно проследить земляночные западины. Северная часть памятника *Б* примыкает к широкому рву участка *А*, который здесь является общим для обеих частей городища. С севера и запада участок *Б* укреплен рвом шириной около 7 м и глубиной до 1,5 м и внутренним валом шириной около 2,5 м и высотой до 50 см. Здесь прослежено два въезда и два бастиона. Площадка участка *Б* несколько ниже площадки участка *А* и поросла крупными деревьями. Следы жилищ не прослеживаются.

Памятник открыт автором данной статьи в 1982 году и им же был раскопан в 1984 году. Всего на части А было вскрыто два раскопа общей площадью 208 м<sup>2</sup>. В ходе их выяснилось, что городище двухслойное, нижний слой относится к началу 2-го тысячелетия н. э., а верхний — к его второй половине. Общая толщина культурного слоя от 0,60 до 2 м.

Из слоя начала 2-го тысячелетия (в основном это серая суглинистая почва толщиной от 0,6 до 1,8 м) получена большая коллекция фрагментов керамики, найдены железные и костяные наконечники стрел, железные ножи, кочедыки, костяные орудия, обломок жернова, орнаментированные астрагалы, каменные точила. Каких-либо следов жилых или хозяйственных построек в раскопе не выявлено.

Верхний слой представлен фрагментами керамики, железными и костяными наконечниками стрел, железными ножами, кресалом, орнаментированными астрагалами, каменными точилами, обрывком кожаного изделия, расшитого металлической лентой, фрагментом сосуда, изготовленного на гончарном круге.

В раскопе выявлены два котлована полуземляночных жилищ и часть третьего. Жилища небольшие, подпрямоугольные, они впущены на 40 см в слой начала 2-го тысячелетия н. э. В одном случае прослежен глинобитный пол. Очаги глинобитные, находятся ближе к одной из стенок полуземлянок.

**Щелганушка-1.** Городище расположено на краю надпойменной 7-метровой террасы р. Уень, между селами Красный Яр и Крутоборка, в 750 м к юго-западу от с. Крутоборка, на правом берегу р. Щелганушки. Городище занимает узкий, изогнутый подтреугольный мыс, находящийся у места пересечения надпойменной террасы глубоким логом. Длина городища 150 м, ширина колеблется от 10 до 60 м. С юго-западной стороны оно укреплено рвом шириной до 12 м и глубиной до 3 м и внутренним валом высотой до 1,5 м. На городище имеется и внутренний ров шириной до 8 м, глубиной до 1,5 м. Памятник открыт в 1961 году В. А. Дремовым. В 1962 году разведочные работы на нем проводились Т. Н. Троицкой. В 1984 году небольшой раскоп был заложен автором данной статьи.

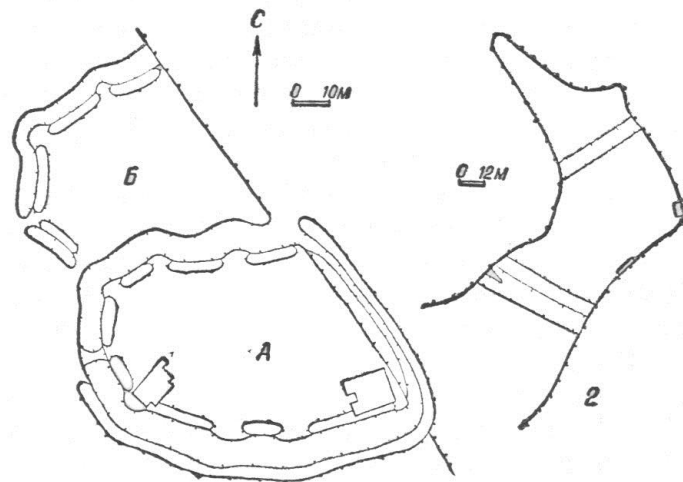
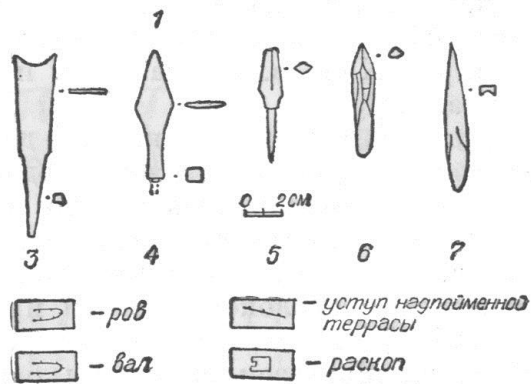


Рис. 9. Городища чатских татар: план городища Черный Борок — 20 (1, А и Б); план городища Щелганушка-1 (2); находки из городища Черный Борок — 20 (3—5 — железные наконечники стрел и 6—7 — костяные)



В ходе раскопок выявлено, что городище было двухслойное. Общая толщина культурного слоя доходит до 1 м. Нижний слой относится к Большереченской культуре и датируется второй половиной 1-го тысячелетия до н. э. К нему относятся фрагменты керамики и железный нож. Верхний слой датируется второй половиной 2-го тысячелетия н. э. Кроме фрагментов керамики, найдено два каменных точила. Следы сооружений не обнаружены. Верхние слои обоих городищ содержат одинаковую керамику.

ку и относятся к одному и тому же времени. Датирующий материал имеется на городище Черный Борок—20.

Остановимся подробнее на материале верхних слоев обоих городищ, так как они относятся к тому времени, когда уже имеются письменные источники, и постараемся определить, каким народом они оставлены.

Основной датирующий материал — это железные наконечники стрел. Полную аналогию ромбическому наконечнику с упором (рис. 9.4) мы находим в могильнике Кыштовка-2 (конец XVII—первая половина XVIII вв.). Близкие аналогии имеются среди наконечников стрел могильника Остяцкая гора.

Обнаружен вильчатый наконечник стрелы (рис. 9.3), данный тип которого широко представлен на памятниках конца XVI—XVIII вв. Известен он в Мангазее, среди материалов городищ Искер и Большеларьякского, в могильниках Тоянов городок и Остяцкая гора, в могильнике близ Обдорска.

Броневой наконечник стрелы (рис. 9.5) имеет аналогии среди стрел XVII в. из Мангазеи и Кустовского курганного могильника.

Расшитые изделия из кожи — довольно частая находка при исследованиях древнерусских городов. Однако до XVI в. кожаные изделия расшивались только шерстяными или шелковыми нитками, от которых на коже оставались проколы. В XVI—XVII вв. появляются первые кожаные изделия, расшитые металлической проволокой. Медной проволокой были расшиты сапоги XVI—XVII вв. из Новгорода, а среди кожаных изделий XVII в. из Мангазеи встречены башмаки и ножны для ножа, украшенные с помощью проволоки.

Все это позволяет датировать городище Черный Борок—20 концом XVI—XVII вв. Близкую датировку имеет и городище Щелганушка-1. Найденные в них сосуды изготовлены из глины ручным способом — лепкой. Имеется лишь один фрагмент сосуда, сделанного на гончарном круге, но, по всей видимости, это — изделие русских мастеров.

Полученная коллекция керамики содержит обломки не менее, чем 55 сосудов (43 с городища Черный Борок—20 и 12 с

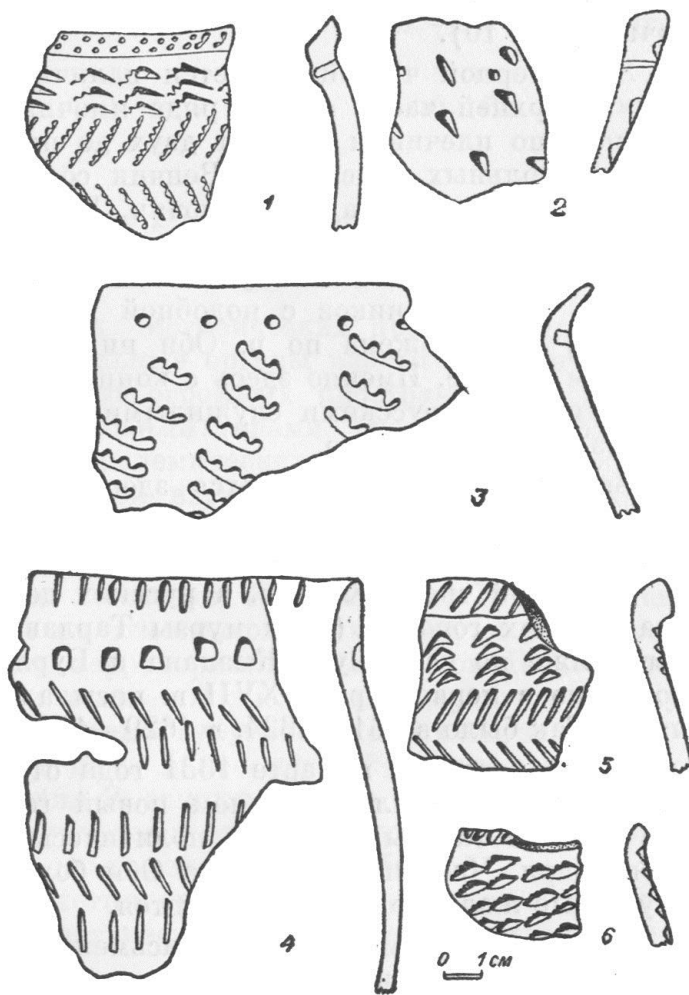


Рис. 10. Коллекция керамики из городища Черный Борок — 20 (1—3) и Щелганушка-1 (4—6)

Щелганушки-1). Все сосуды круглодонные. Это в основном горшки с прямым или отогнутым венчиком и раздутым туловом и миски. Сосуды, как правило, украшались полностью. Орнамент представлен тремя основными элементами: различной формы

ямочные вдавления, гребенчатый штамп и оттиск гладкой палочки (рис. 10).

Характерной чертой является наличие по основанию шейки или в верхней части сосуда ряда ямочных вдавлений. У трети горшков по плечикам идут от двух до пяти горизонтальных рядов треугольных вдавлений. Венчик сосудов украшался гребенкой или оттиском гладкой палочки. По тулову сосудов идут горизонтальные ряды гребенки или оттисков гладкой палочки, иногда они образуют елочку. В Новосибирском Приобье известно еще 19 памятников с подобной керамикой. Основная часть их (14) расположена по р. Оби ниже Новосибирска, в Колыванском районе. Именно здесь с конца XVI в., со времени освоения этих мест русскими служилыми людьми, источники зафиксировали чатских татар.

Впервые чаты упоминаются здесь в 1598 году при окончательном разгроме Кучума на р. Ирмень. В 1604 году среди соседних народов чаты упомянуты в челобитной Тояна.

В первой трети XVII в. в русских документах упоминаются два чатских городка (один мурзы Тарлава, другой, расположенный ниже по Оби, мурз Кызлана и Бурлака), в которые неоднократно в первой трети XVII в. посылались томские служилые люди. Так было в 1617, 1624, в 1629—1631 годах.

После того как в марте 1631 года отряд Якова Тухачевского и Бурлака взял приступом новый городок мурзы Тарлава, все чатские татары признали политическую зависимость от русского царя. Чатские городки на Оби больше не упоминаются, и служилые люди сюда не посылаются.

Таким образом, данные письменных источников о том, что ниже Новосибирска проживали чатские татары, а также датировка названных выше памятников, позволяют отнести городище Черный Борок—20 и Щелганушку-1 к чатским татарам.

Нельзя не отметить еще один интересный факт. В русских источниках упоминаются два основных городка чатов, что хорошо согласуется с археологическими материалами. На террито-



рии расселения чатов известно только два мощных городища с поздним слоем. Это — городища Черный Борок—20 и Щелганушка-1.

А. А. Адамов

### Жилище середины 2-го тысячелетия н. э. с памятника Большой Чуланкуль — 1

XVIII в. — время бурных исторических преобразований на территории Сибири. Центральные органы власти проводят политику по научному изучению огромных пространств, раскинувшихся на восток за Уральскими горами. Организовываются и ведут исследования ряд академических экспедиций, в задачи которых входило всестороннее изучение этого огромного края. В поле деятельности отдельных отрядов попала и территория Обь-Иртышского междуречья — Бараба. Среди многих ученых, посетивших Барабинскую лесостепь, был академик И. П. Фальк. В своем объемном труде он отметил ряд археологических памятников, обнаруженных на территории Барабы. «При Каме (реке.— Авт.) в 5 верстах выше ее впадения в правую сторону Ома (Омь.— Авт.), при деревне Турунской находится вал укрепления позднейшего времени». Далее ученый кратко описывает размеры этого сооружения. В заключение он пишет: «Барабинский князь (Яута) Турунь имел здесь окопы, но в 1740 году, при учиненном от киргизцев нападении, был убит».

Спустя почти два столетия археологи обнаружили эти «окопы», которые как археологический объект получили название Большой Чуланкуль—1.

Городище Большой Чуланкуль—1 (Венгеровский район) находится к востоку от южного берега озера Большой Чуланкуль, около шоссе Омск — Новосибирск, примерно в 300 м к юго-востоку от километрового указателя 264, 469. Оно находится на 3-метровой коренной террасе урочища Таи, в 700 м от ее края, в небольшом березовом колке. Часть памятника расположена на рас-